

# Quién es quién en cobertura móvil en México

Cuarto trimestre 2025

---

## Objetivo del reporte

La Comisión Reguladora de Telecomunicaciones (CRT) presenta el reporte Quién es Quién en cobertura móvil en México con el objetivo de brindar al público en general información relevante y oportuna sobre la cobertura del servicio móvil eliminando las asimetrías de información. El presente reporte contiene información desagregada de la cobertura del servicio móvil, la cual será actualizada y publicada de forma semestral.

## Metodología

Todos los cálculos presentados a lo largo del reporte fueron obtenidos a partir de los mapas de cobertura del servicio móvil que los concesionarios entregan a la CRT en cumplimiento a los "Lineamientos que fijan los índices y parámetros de calidad a que deberán sujetarse los prestadores del servicio móvil". Todos los operadores tienen la obligación de generar y entregar capas de cobertura garantizada y diferenciada de forma trimestral a la CRT, para las tecnologías 3G, 4G y 5G.

La **cobertura garantizada** es la Cobertura del Servicio Móvil donde se garantiza el cumplimiento de los índices de calidad emitidos en los Lineamientos de Calidad Móvil. La **cobertura diferenciada** es la Cobertura del Servicio Total.

Una vez que la CRT cuenta con las coberturas, cada trimestre se realiza el procesamiento de limpieza y determinación del total de habitantes que hay para cada cobertura. Tomando como base los datos del Censo de Población y Vivienda 2020. La Dirección Ejecutiva de Indicadores de la CRT es quien genera los resultados de los análisis del presente informe.

Para la estimación de los porcentajes de cobertura se utilizó la población total del Censo de Población y Vivienda 2020 del INEGI, correspondiente a **126,014,024** habitantes, cifra aplicada de manera uniforme en todas las estimaciones del documento.

Enlace para consulta de los Lineamientos de calidad del servicio móvil:

[http://www.dof.gob.mx/nota\\_detalle.php?codigo=5510754&fecha=17/01/2018](http://www.dof.gob.mx/nota_detalle.php?codigo=5510754&fecha=17/01/2018)

Nota: La información presentada corresponde solamente a la cobertura reportada por la infraestructura propia de los concesionarios, sin embargo, la cobertura total ofrecida puede variar dependiendo de los acuerdos de roaming establecidos entre ellos. La metodología es la misma a la usada por el Instituto Federal de Telecomunicaciones.

## Conceptos clave

### Concesionarios/operadores del servicio móvil

Telcel, AT&T, Telefónica Movistar y Altán (mayorista)

### Tecnologías

#### 3G

Tecnología utilizada principalmente para brindar los servicios de voz, SMS y datos, permitiendo una mayor velocidad de transmisión de datos (UMTS, HSPA, HSPA+, CDMA2000 y sus mejoras).

#### 4G

Tecnología utilizada principalmente para brindar un servicio de datos de mayor velocidad, SMS y voz digital.

#### 5G

Tecnología emergente que brinda aún mayor velocidad 5G de transmisión de datos, menor latencia, mayor capacidad, SMS y voz.

### Clasificación de cobertura

#### Cobertura garantizada

Zona geográfica en la que los operadores tienen la obligación de cumplir con todos los índices de calidad establecidos por la CRT.

#### Cobertura diferenciada

Zona geográfica que de forma conjunta incluye la Cobertura No Garantizada y también la Cobertura Garantizada.

#### Cobertura poblacional

Porcentaje de la población que cuenta con cobertura del servicio móvil para alguna tecnología de acceso.

## ¿Cómo se mide la Cobertura?

A lo largo del presente reporte se presentan resultados para dos tipos de cobertura del servicio móvil: cobertura garantizada y cobertura diferenciada.

Las estimaciones corresponden a cobertura poblacional, entendida como el porcentaje de habitantes que se encuentran dentro de zonas con presencia del servicio móvil, ya sea bajo los criterios de cumplimiento de calidad establecidos en los Lineamientos (cobertura garantizada) o considerando la cobertura total reportada por los concesionarios (cobertura diferenciada).

En cada sección del reporte se muestran los resultados de Cobertura Poblacional Garantizada y Cobertura Poblacional Diferenciada, desagregados por operador y nivel geográfico, con el fin de facilitar la comparación objetiva entre concesionarios.

# Resultados de Cobertura Móvil en México

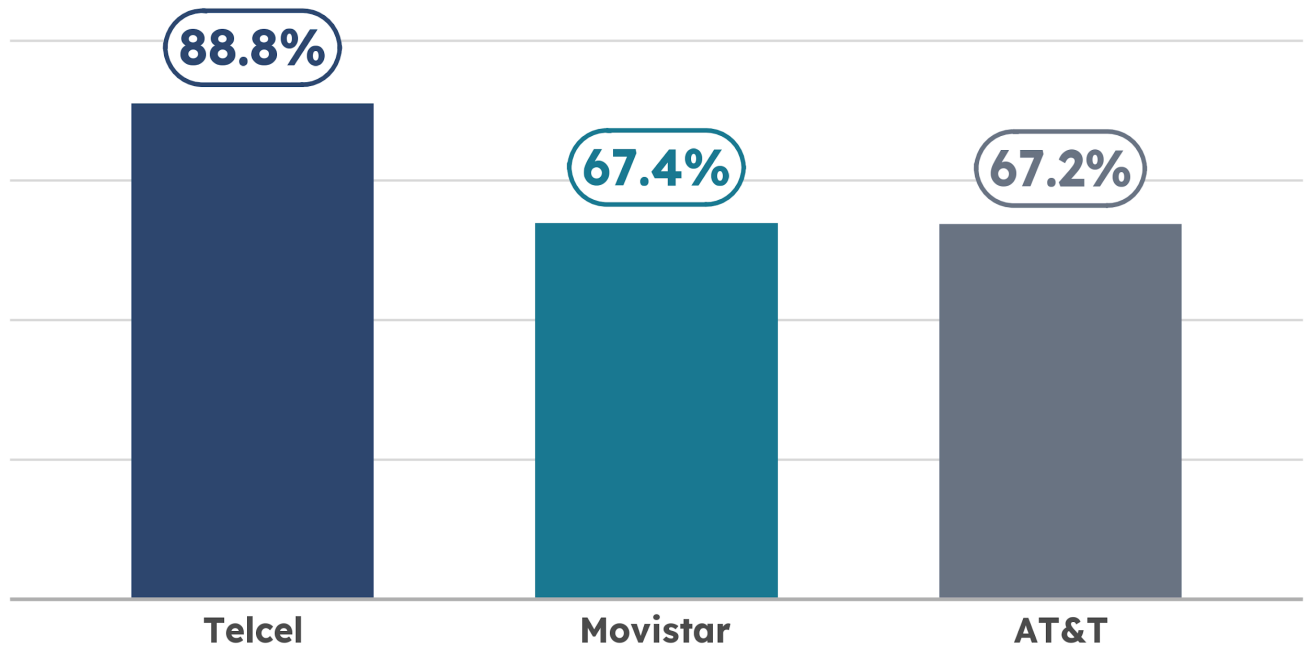
Cuarto trimestre 2025



## Cobertura Poblacional Garantizada

# Población Cubierta por Operador Móvil Nivel Nacional

### Nivel nacional - 3G



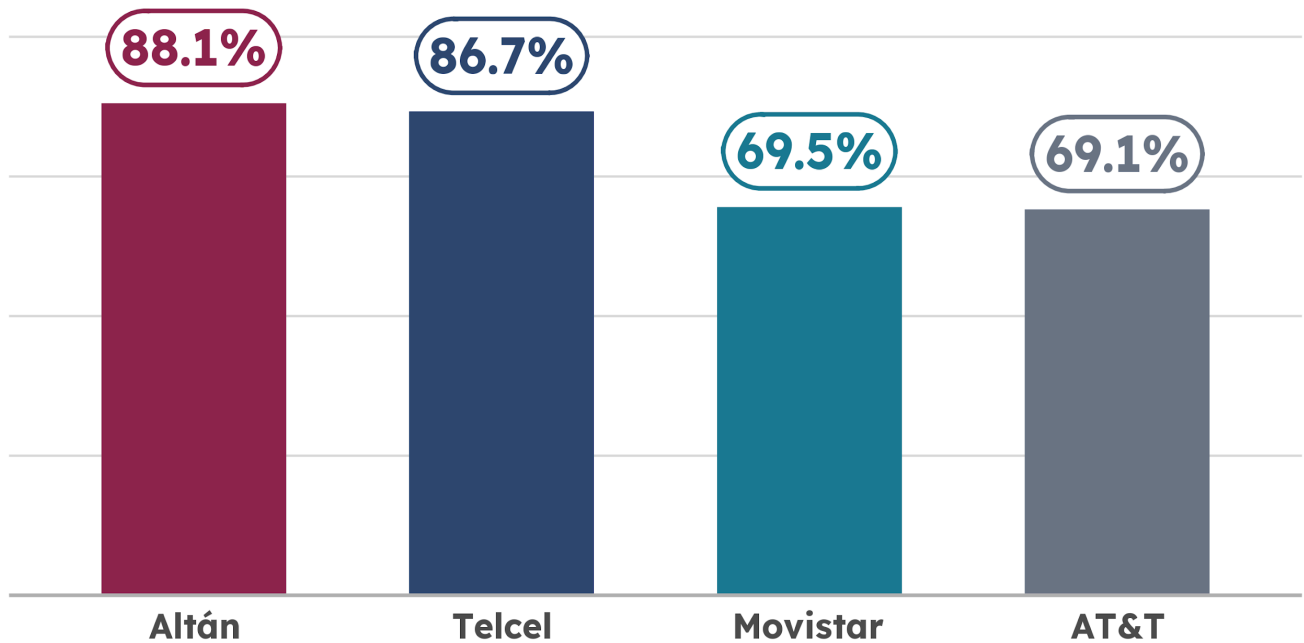
**Población total:** 126,014,024 habitantes (INEGI 2020)

Cálculo realizado a partir de los Mapas de Cobertura Garantizada entregados por los concesionarios del servicio móvil al **Cuarto trimestre 2025**.

## Cobertura Poblacional Garantizada

# Población Cubierta por Operador Móvil Nivel Nacional

### Nivel nacional - 4G



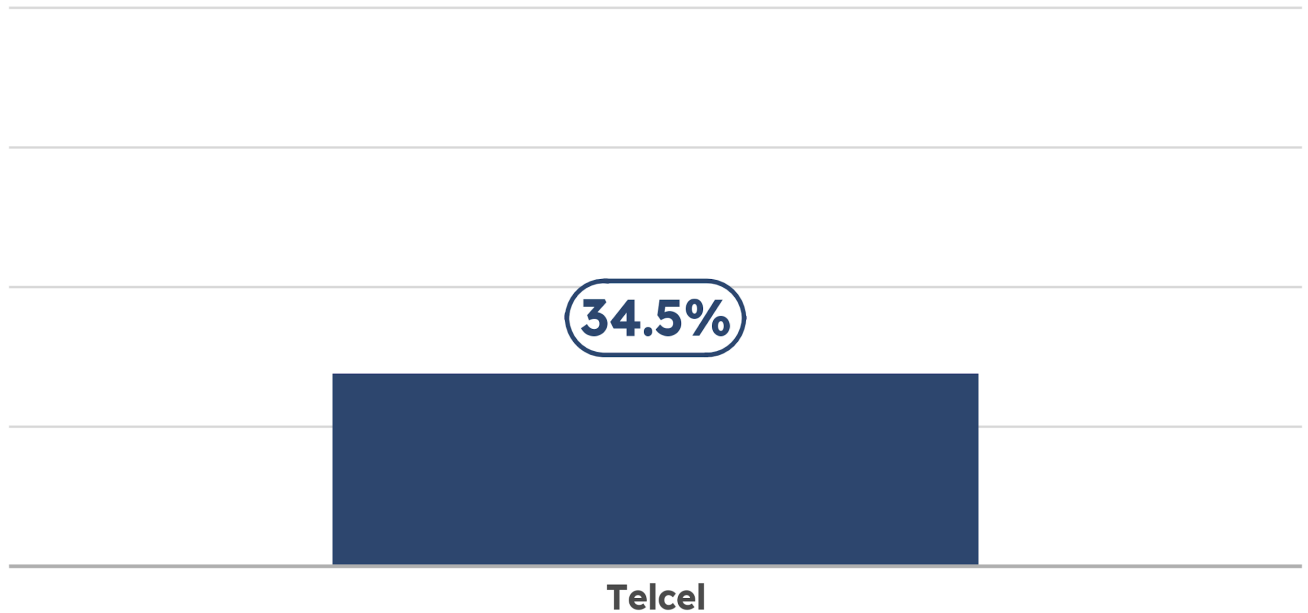
**Población total:** 126,014,024 habitantes (INEGI 2020)

Cálculo realizado a partir de los Mapas de Cobertura Garantizada entregados por los concesionarios del servicio móvil al **Cuarto trimestre 2025**.

## Cobertura Poblacional Garantizada

# Población Cubierta por Operador Móvil Nivel Nacional

### Nivel nacional - 5G



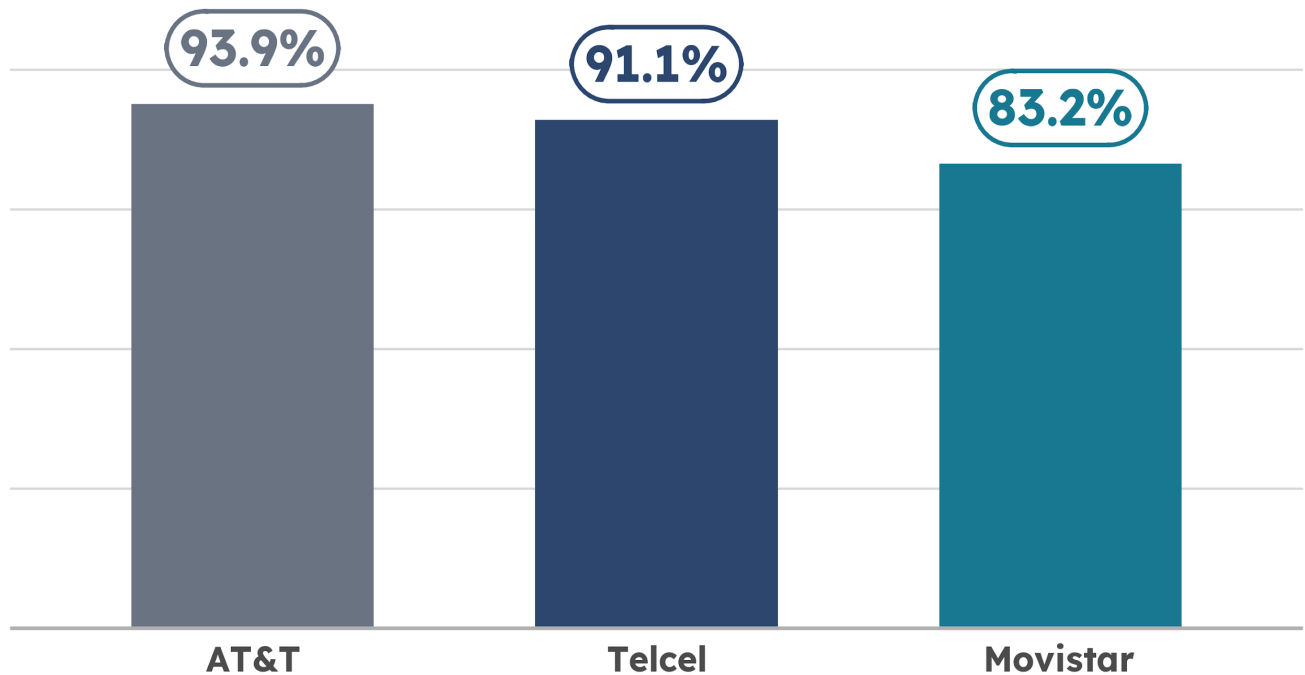
**Población total:** 126,014,024 habitantes (INEGI 2020)

Cálculo realizado a partir de los Mapas de Cobertura Garantizada entregados por los concesionarios del servicio móvil al **Cuarto trimestre 2025**.

Cobertura Poblacional Diferenciada

## Población Cubierta por operador Móvil Nivel Nacional

### Nivel nacional - 3G



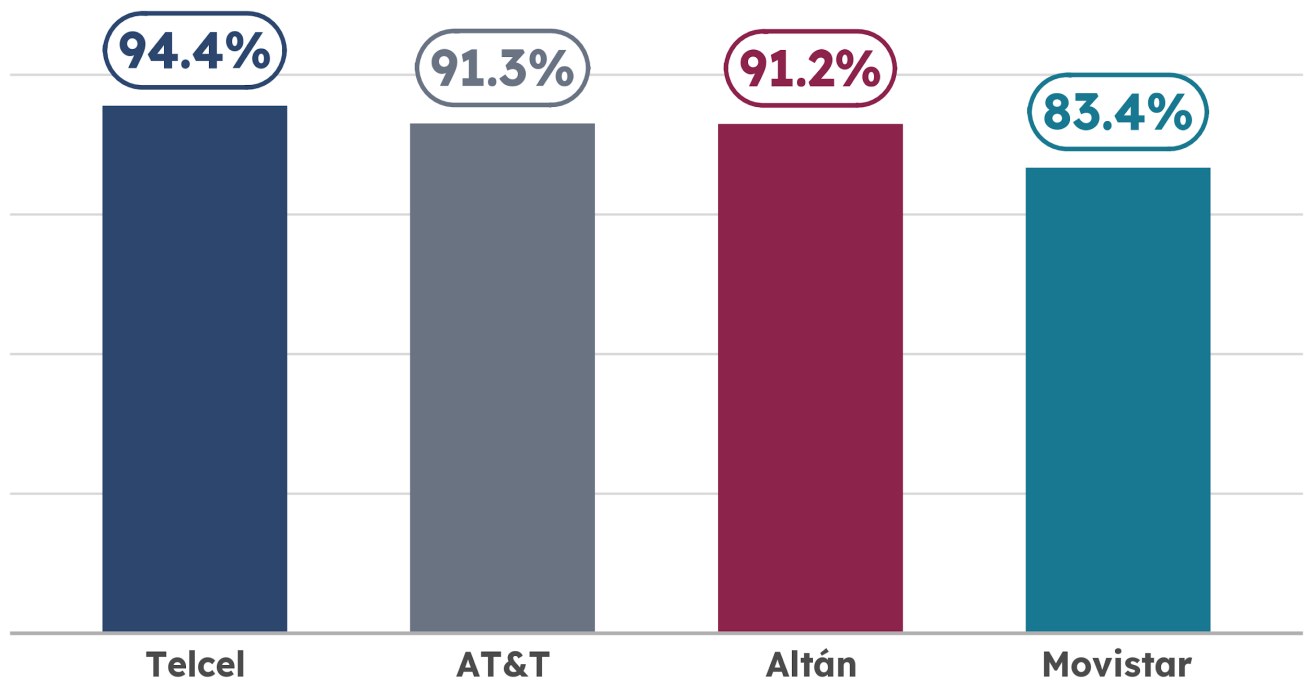
**Población total:** 126,014,024 habitantes (INEGI 2020)

Cálculo realizado a partir de los Mapas de Cobertura Diferenciada entregados por los concesionarios del servicio móvil al **Cuarto trimestre 2025**.

Cobertura Poblacional Diferenciada

## Población Cubierta por operador Móvil Nivel Nacional

### Nivel nacional - 4G



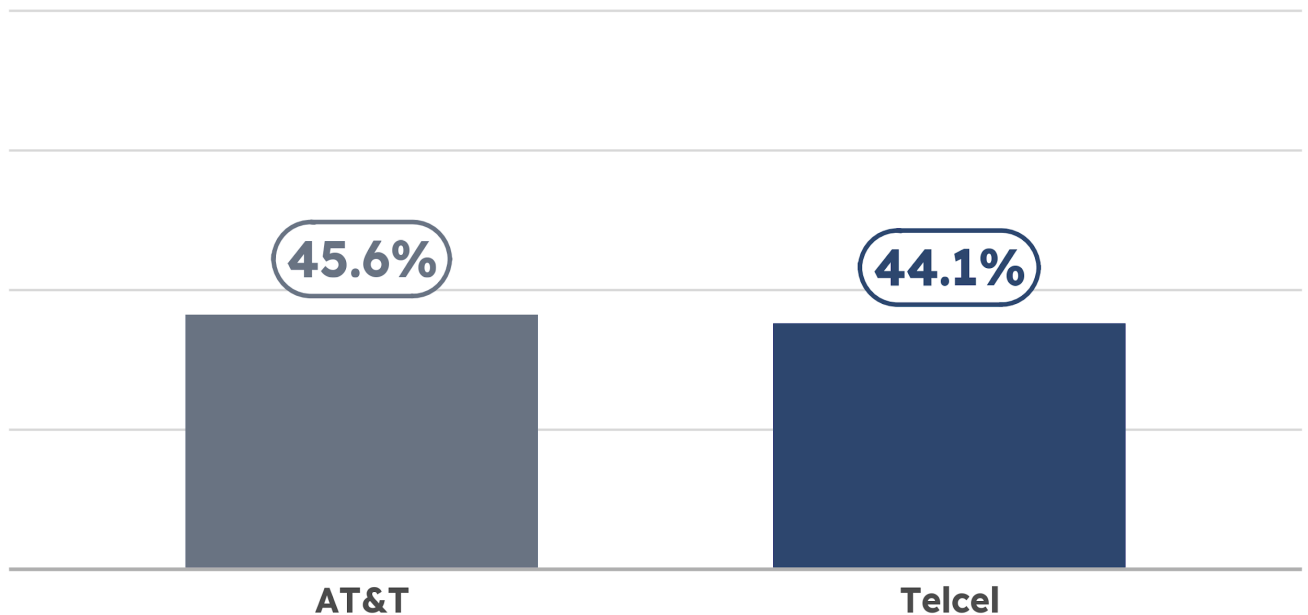
**Población total:** 126,014,024 habitantes (INEGI 2020)

Cálculo realizado a partir de los Mapas de Cobertura Diferenciada entregados por los concesionarios del servicio móvil al **Cuarto trimestre 2025**.

Cobertura Poblacional Diferenciada

## Población Cubierta por operador Móvil Nivel Nacional

### Nivel nacional - 5G



**Población total:** 126,014,024 habitantes (INEGI 2020)

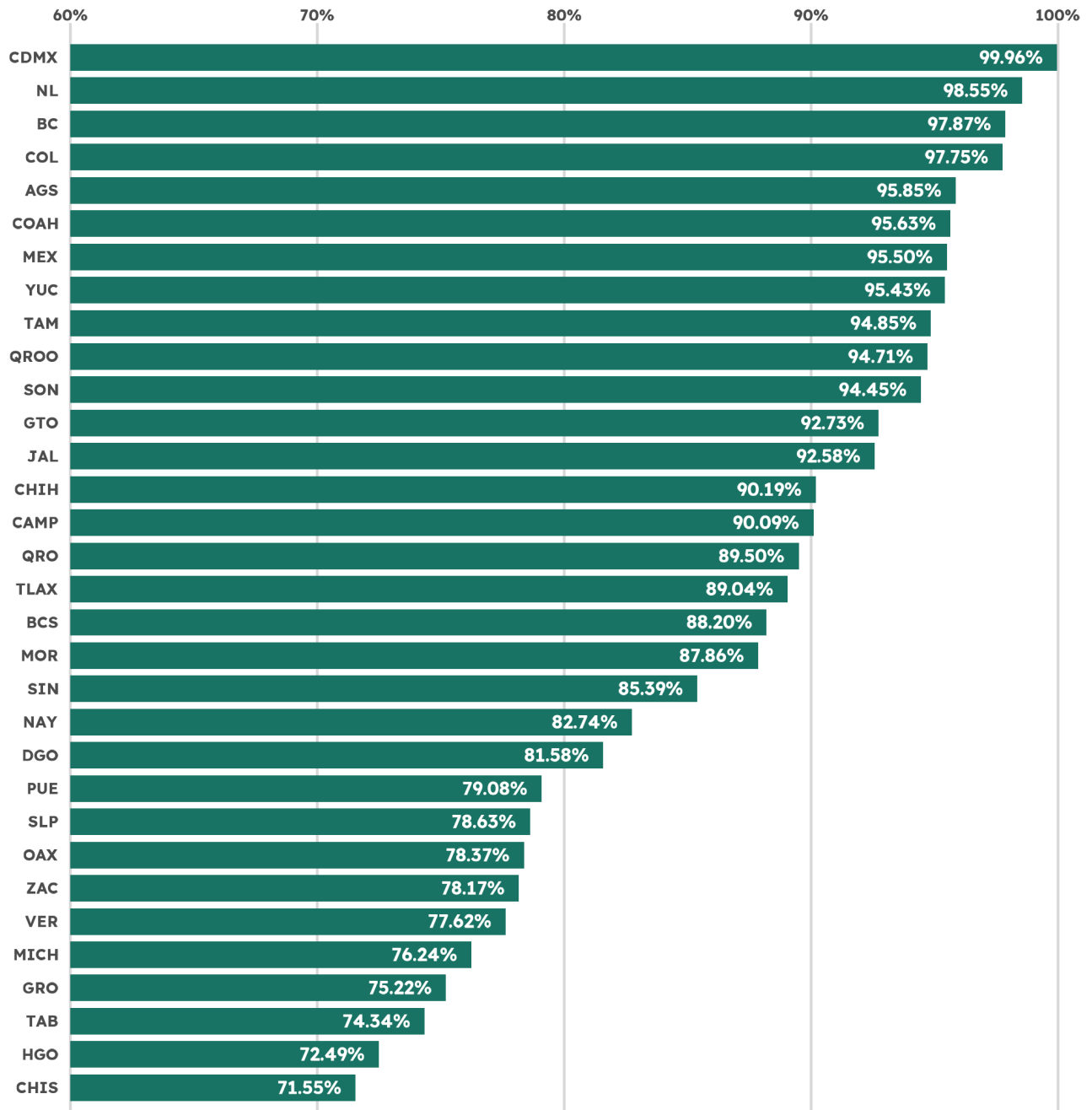
Cálculo realizado a partir de los Mapas de Cobertura Diferenciada entregados por los concesionarios del servicio móvil al **Cuarto trimestre 2025**.

# **Comparativo de cobertura poblacional por entidad federativa**

Cuarto trimestre 2025

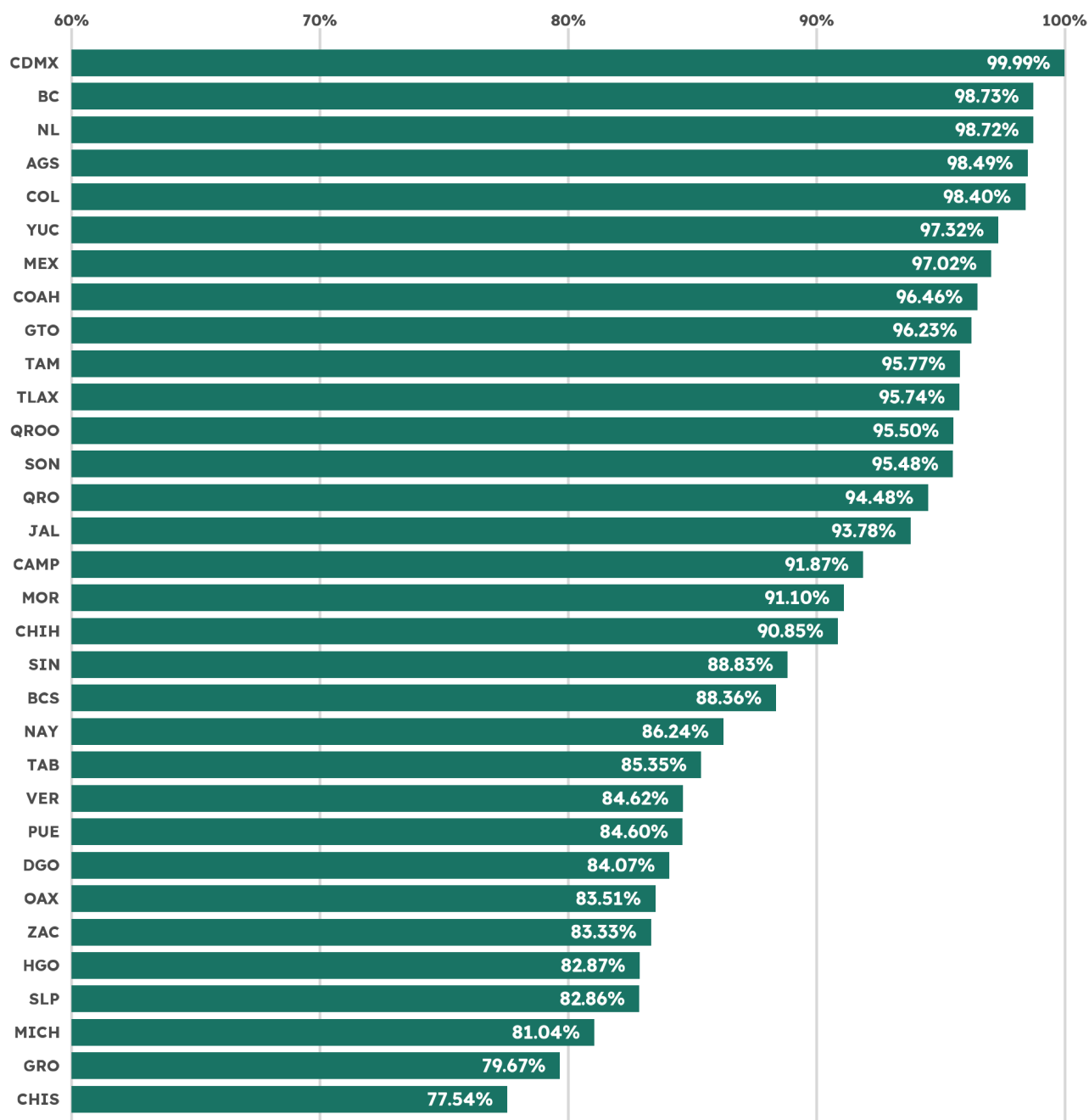


# Cobertura Altán Garantizada 4G por Entidad Federativa CC



Cálculo realizado a partir de los Mapas de Cobertura Garantizada entregados por los concesionarios del servicio móvil al **Cuarto trimestre 2025**.

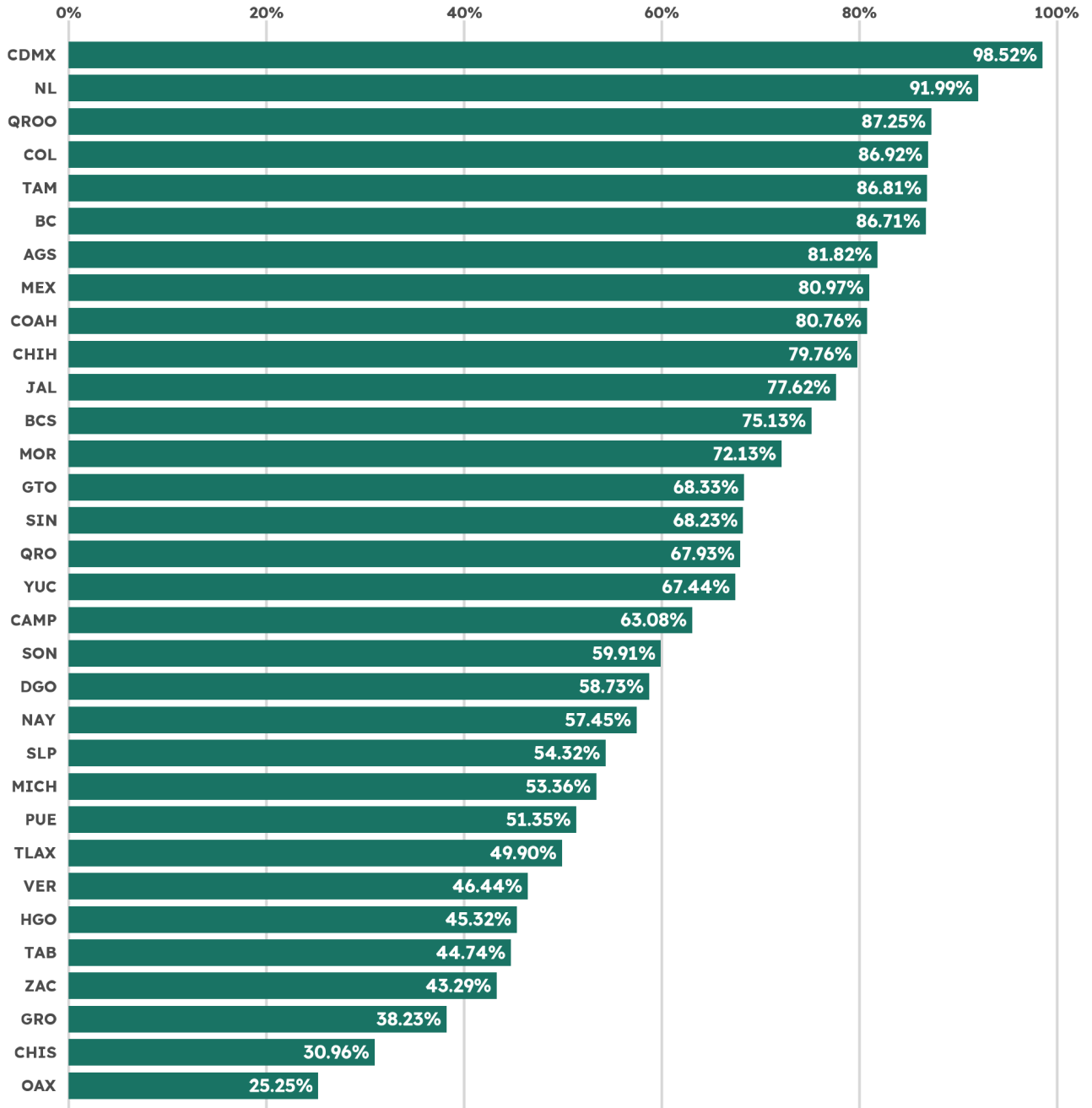
## Cobertura Altán Diferenciada 4G por Entidad Federativa



Cálculo realizado a partir de los Mapas de Cobertura Diferenciada entregados por los concesionarios del servicio móvil al **Cuarto trimestre 2025**.

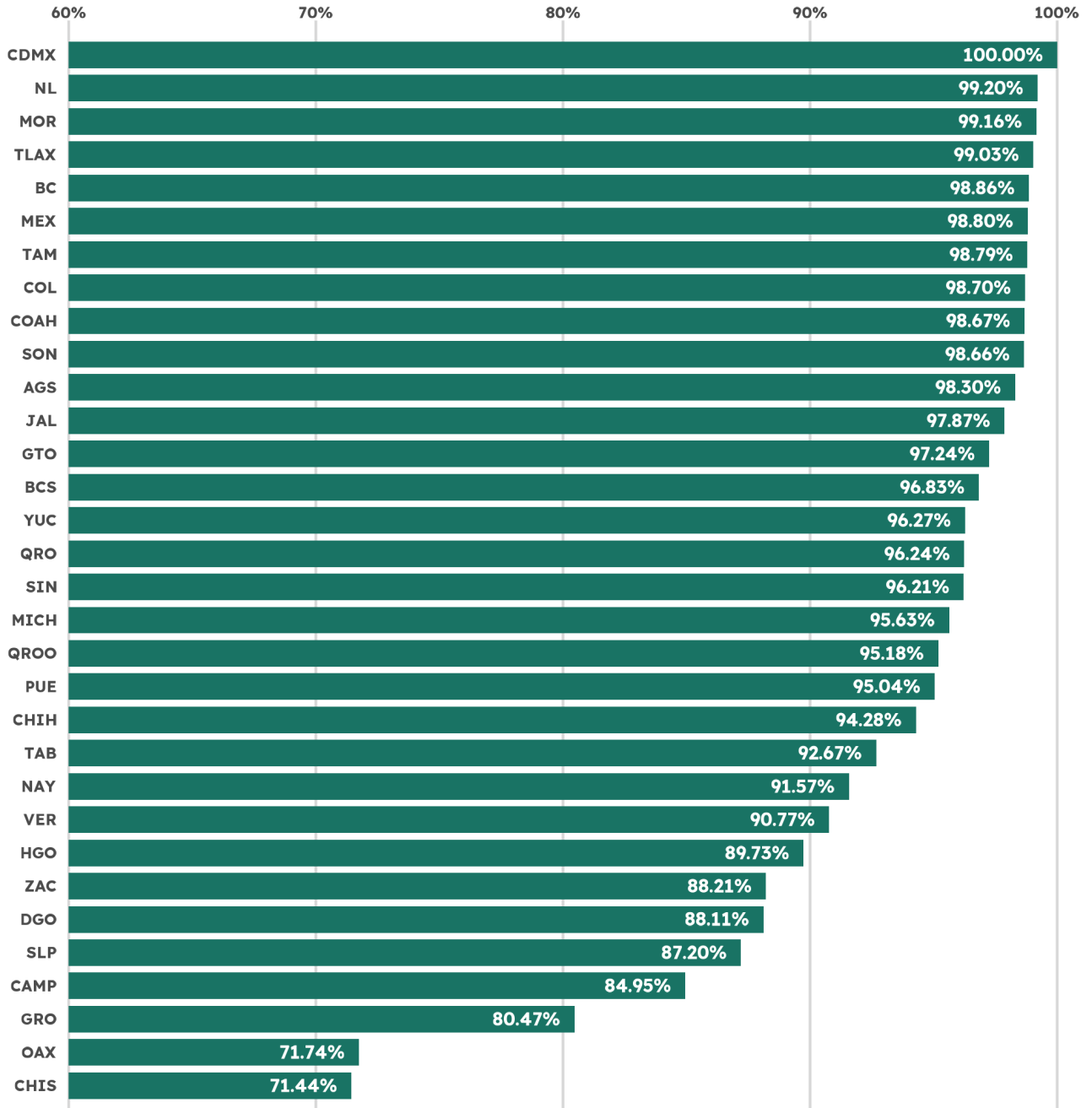
# Cobertura AT&T

## Garantizada 3G por Entidad Federativa



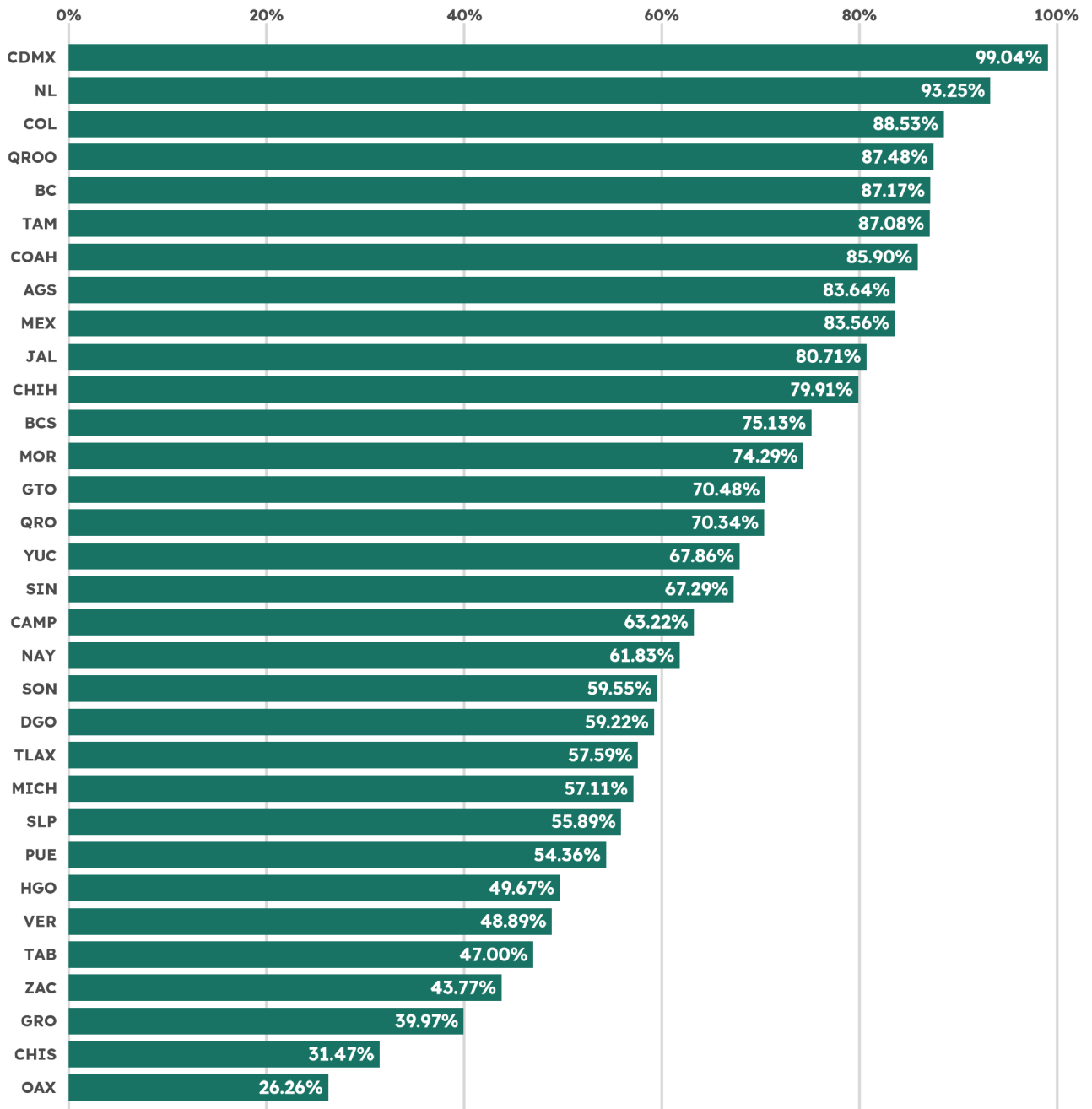
Cálculo realizado a partir de los Mapas de Cobertura Garantizada entregados por los concesionarios del servicio móvil al **Cuarto trimestre 2025**.

# Cobertura AT&T Diferenciada 3G por Entidad Federativa



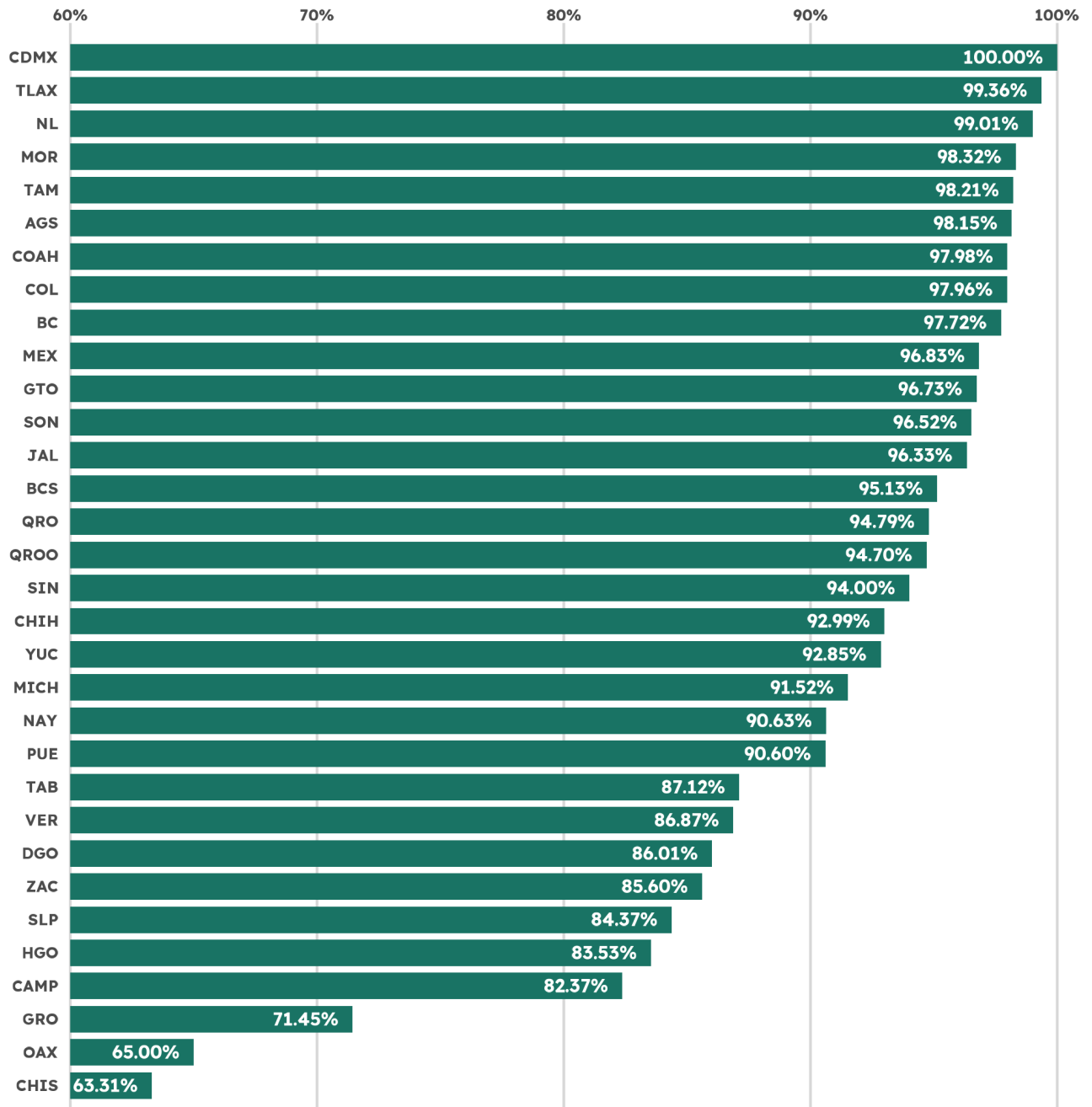
Cálculo realizado a partir de los Mapas de Cobertura Diferenciada entregados por los concesionarios del servicio móvil al **Cuarto trimestre 2025**.

# Cobertura AT&T Garantizada 4G por Entidad Federativa



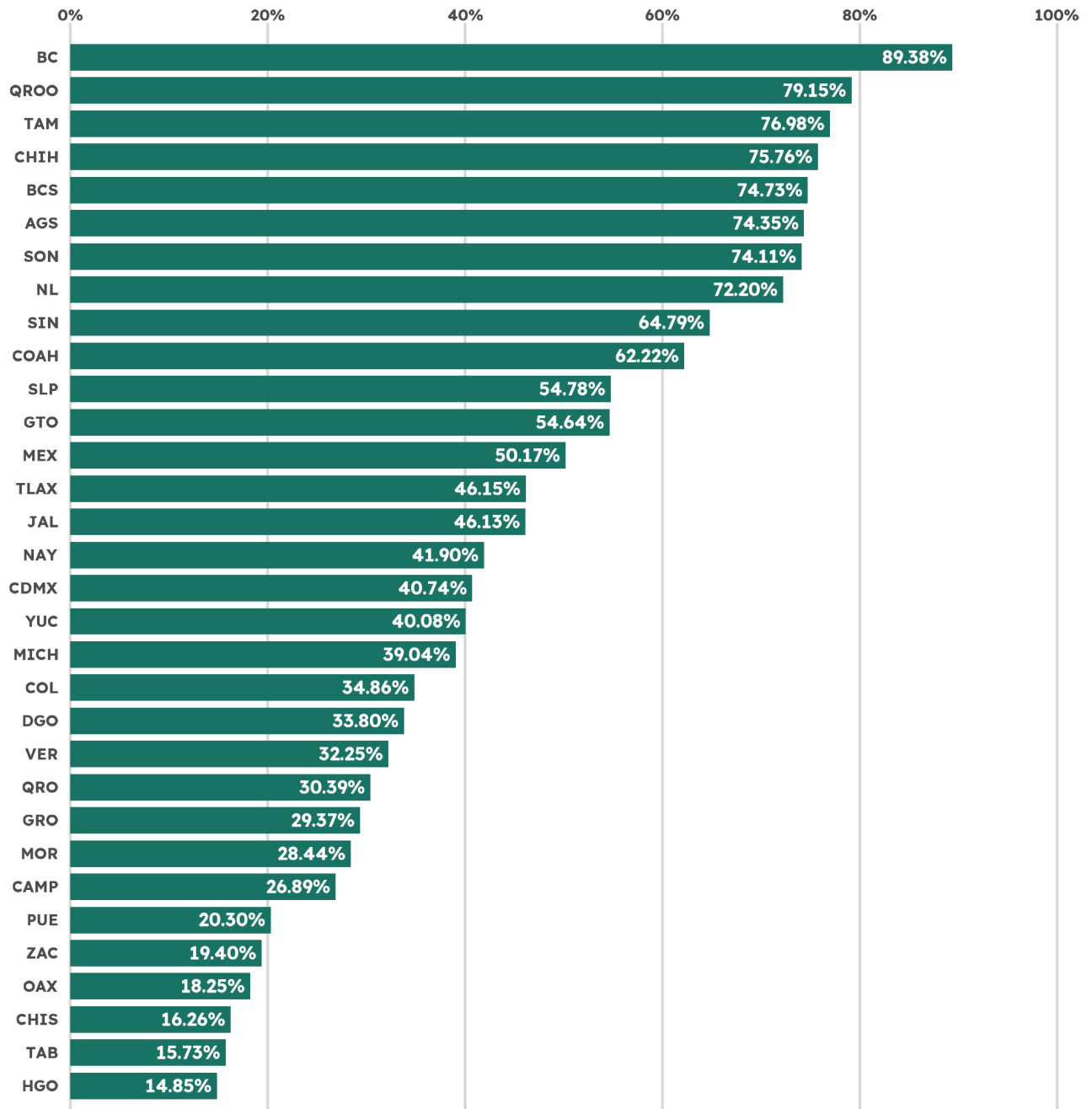
Cálculo realizado a partir de los Mapas de Cobertura Garantizada entregados por los concesionarios del servicio móvil al **Cuarto trimestre 2025**.

## Cobertura AT&T Diferenciada 4G por Entidad Federativa



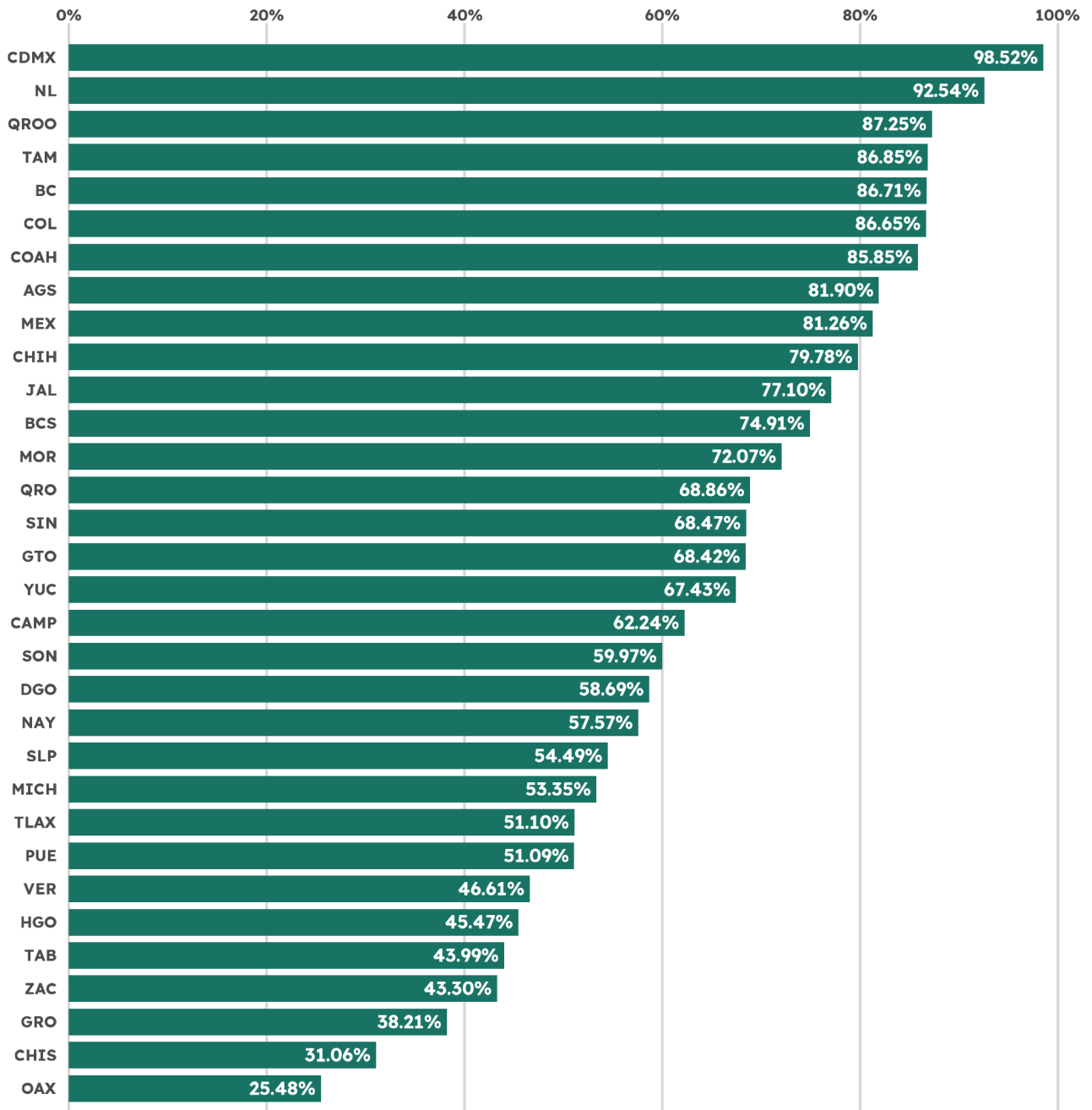
Cálculo realizado a partir de los Mapas de Cobertura Diferenciada entregados por los concesionarios del servicio móvil al **Cuarto trimestre 2025**.

## Cobertura AT&T Diferenciada 5G por Entidad Federativa



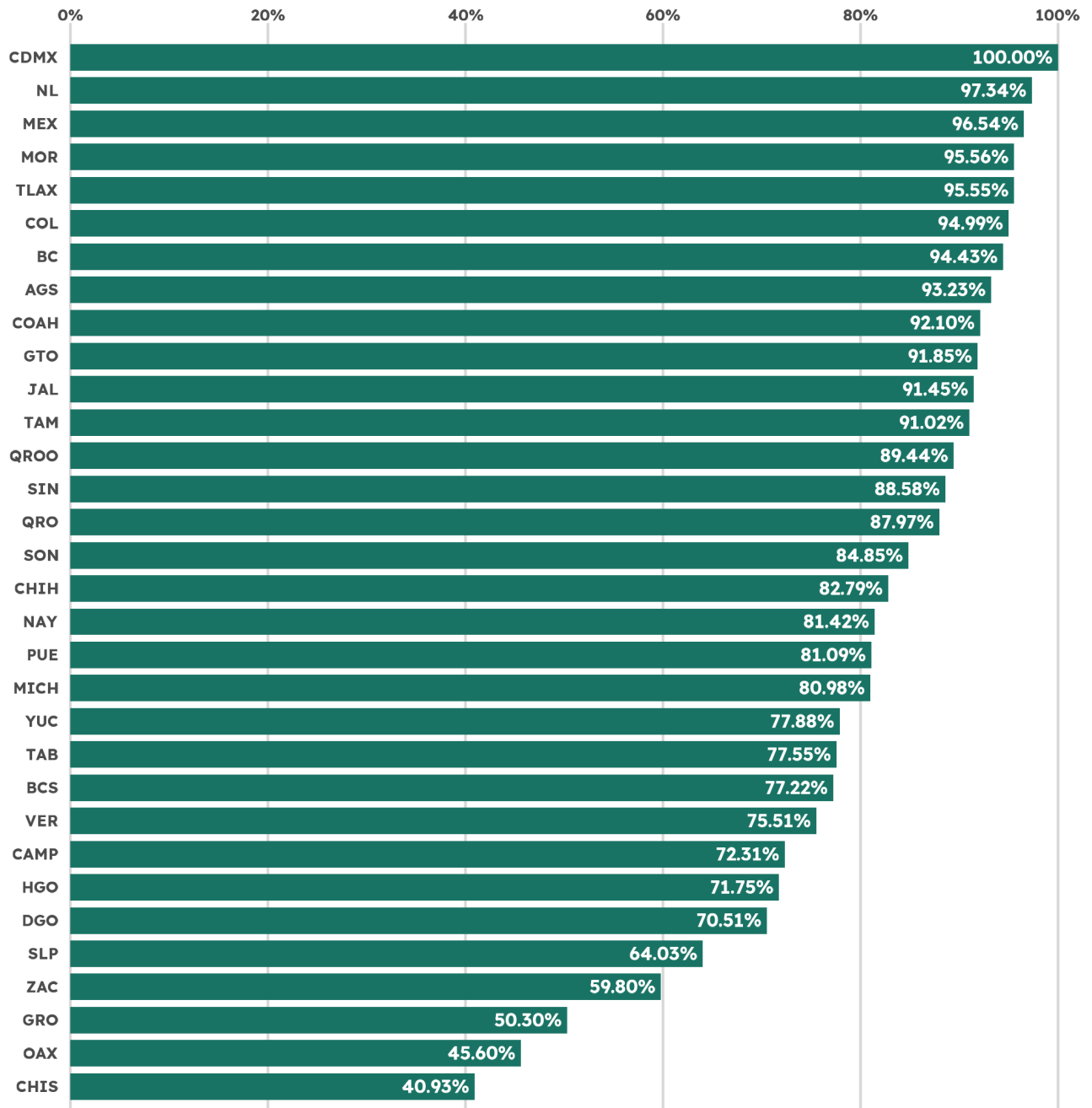
Cálculo realizado a partir de los Mapas de Cobertura Diferenciada entregados por los concesionarios del servicio móvil al **Cuarto trimestre 2025**.

# Cobertura Telefónica Movistar Garantizada 3G por Entidad Federativa



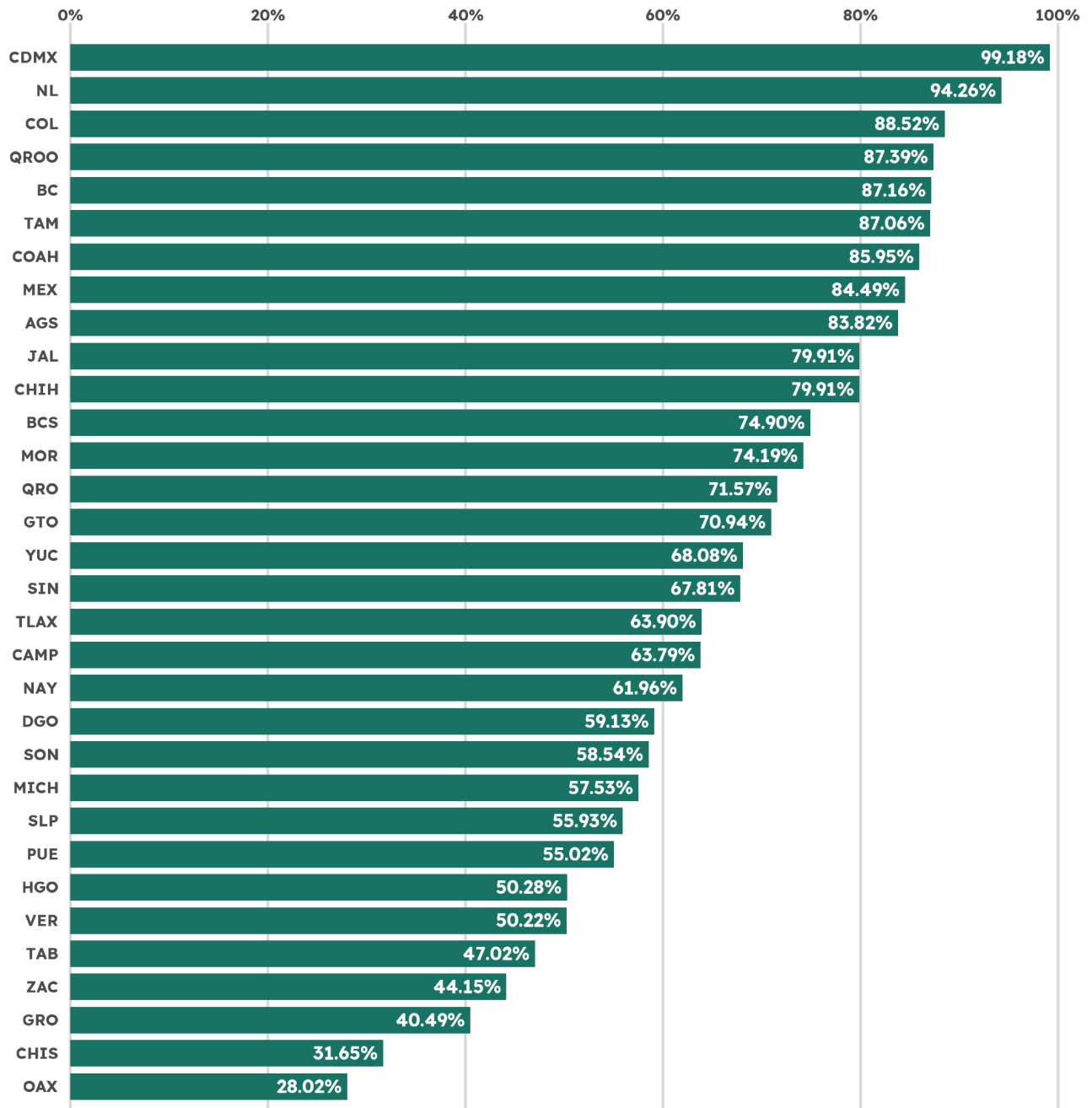
Cálculo realizado a partir de los Mapas de Cobertura Garantizada entregados por los concesionarios del servicio móvil al **Cuarto trimestre 2025**.

## Cobertura Telefónica Movistar Diferenciada 3G por Entidad Federativa



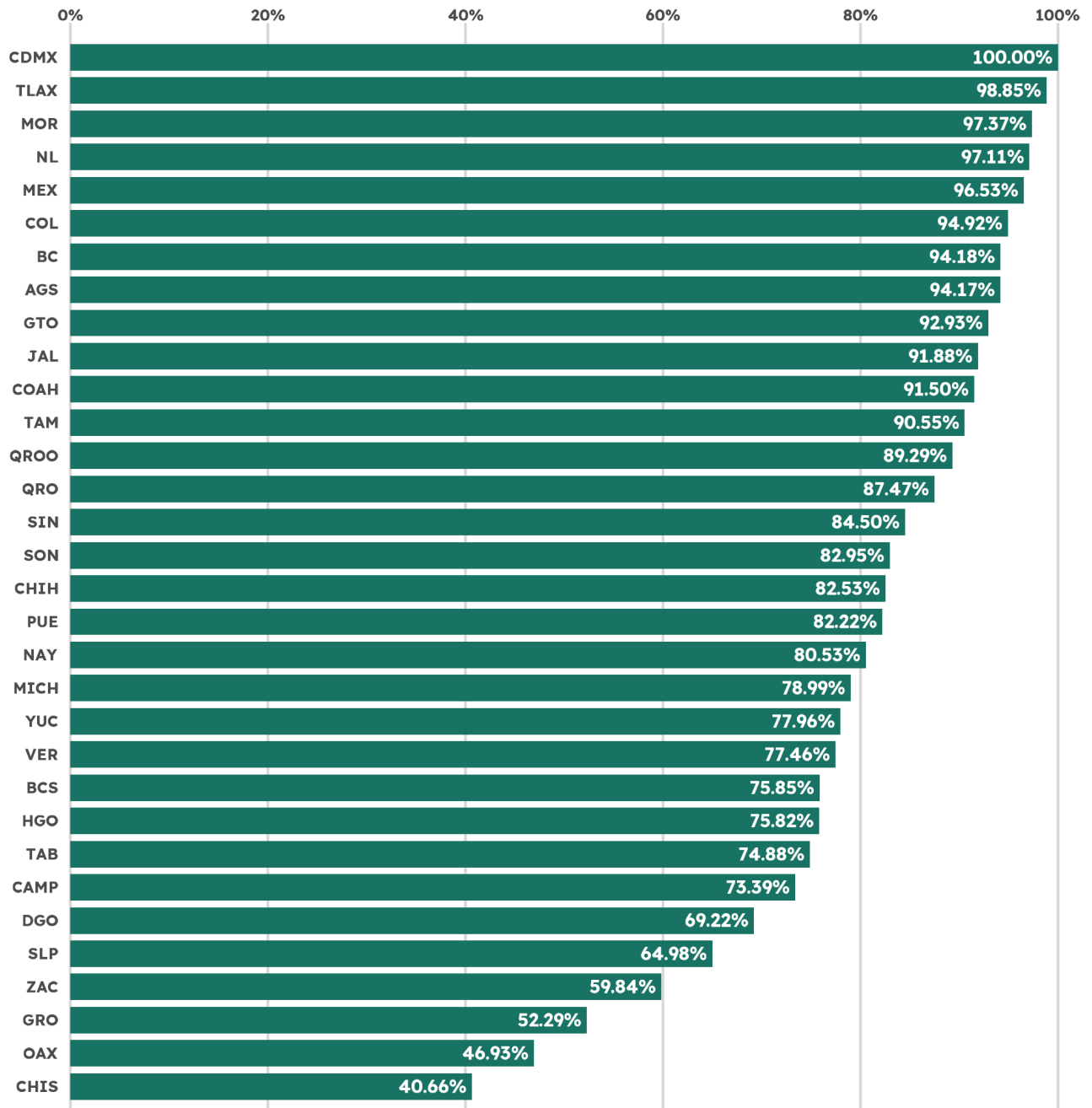
Cálculo realizado a partir de los Mapas de Cobertura Diferenciada entregados por los concesionarios del servicio móvil al **Cuarto trimestre 2025**.

# Cobertura Telefónica Movistar Garantizada 4G por Entidad Federativa



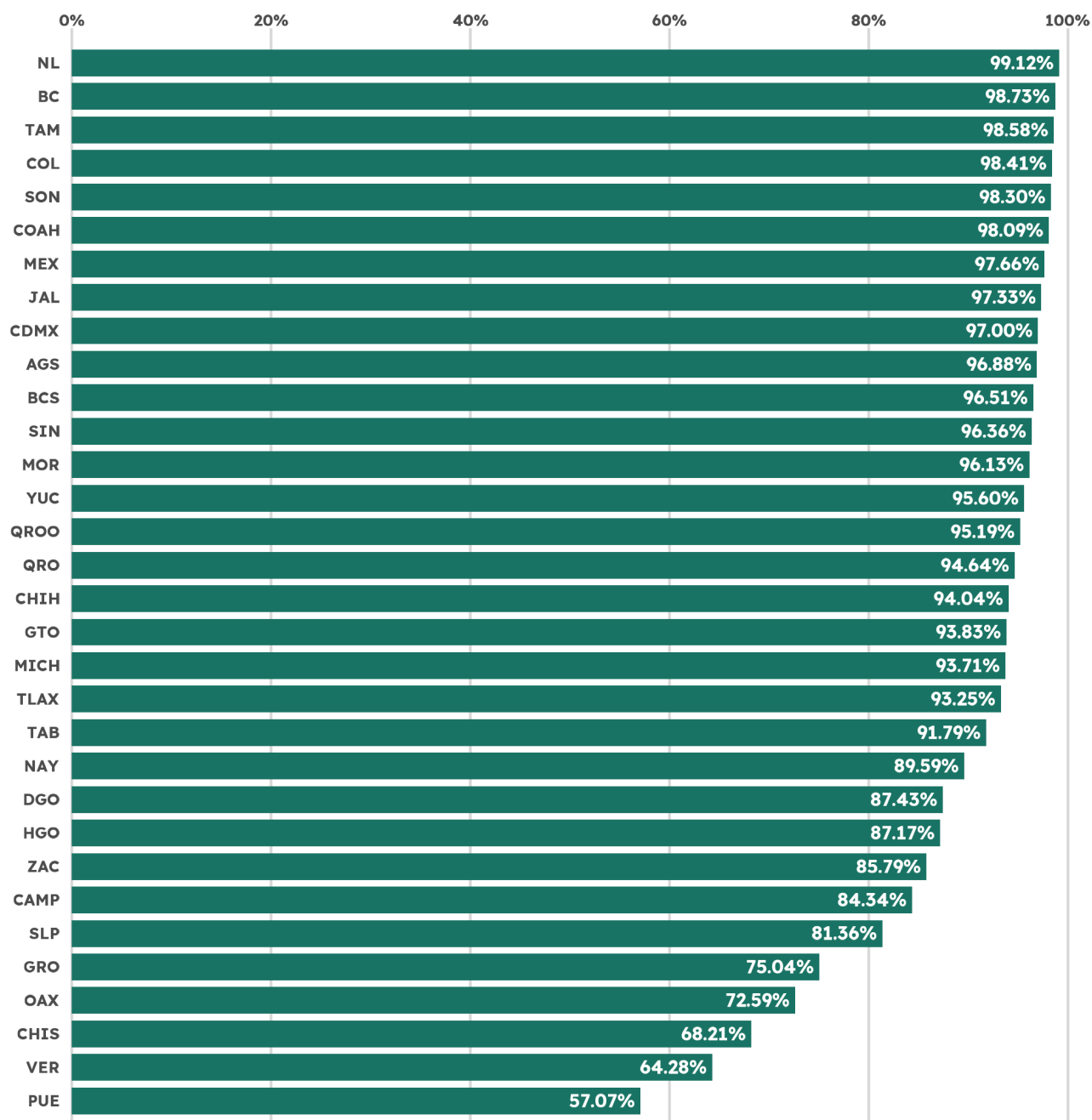
Cálculo realizado a partir de los Mapas de Cobertura Garantizada entregados por los concesionarios del servicio móvil al **Cuarto trimestre 2025**.

# Cobertura Telefónica Movistar Diferenciada 4G por Entidad Federativa



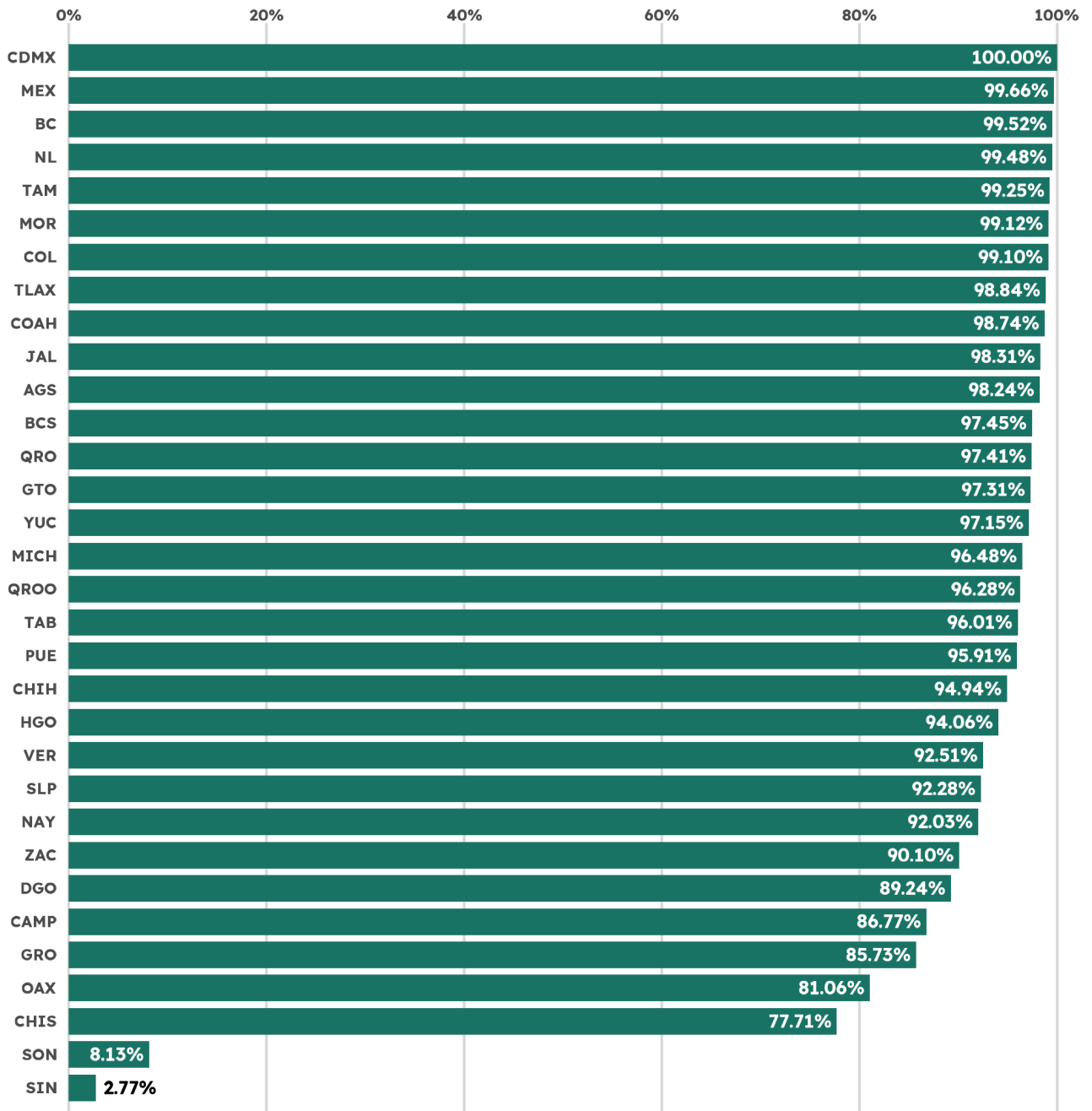
Cálculo realizado a partir de los Mapas de Cobertura Diferenciada entregados por los concesionarios del servicio móvil al **Cuarto trimestre 2025**.

## Cobertura Telcel Garantizada 3G por Entidad Federativa



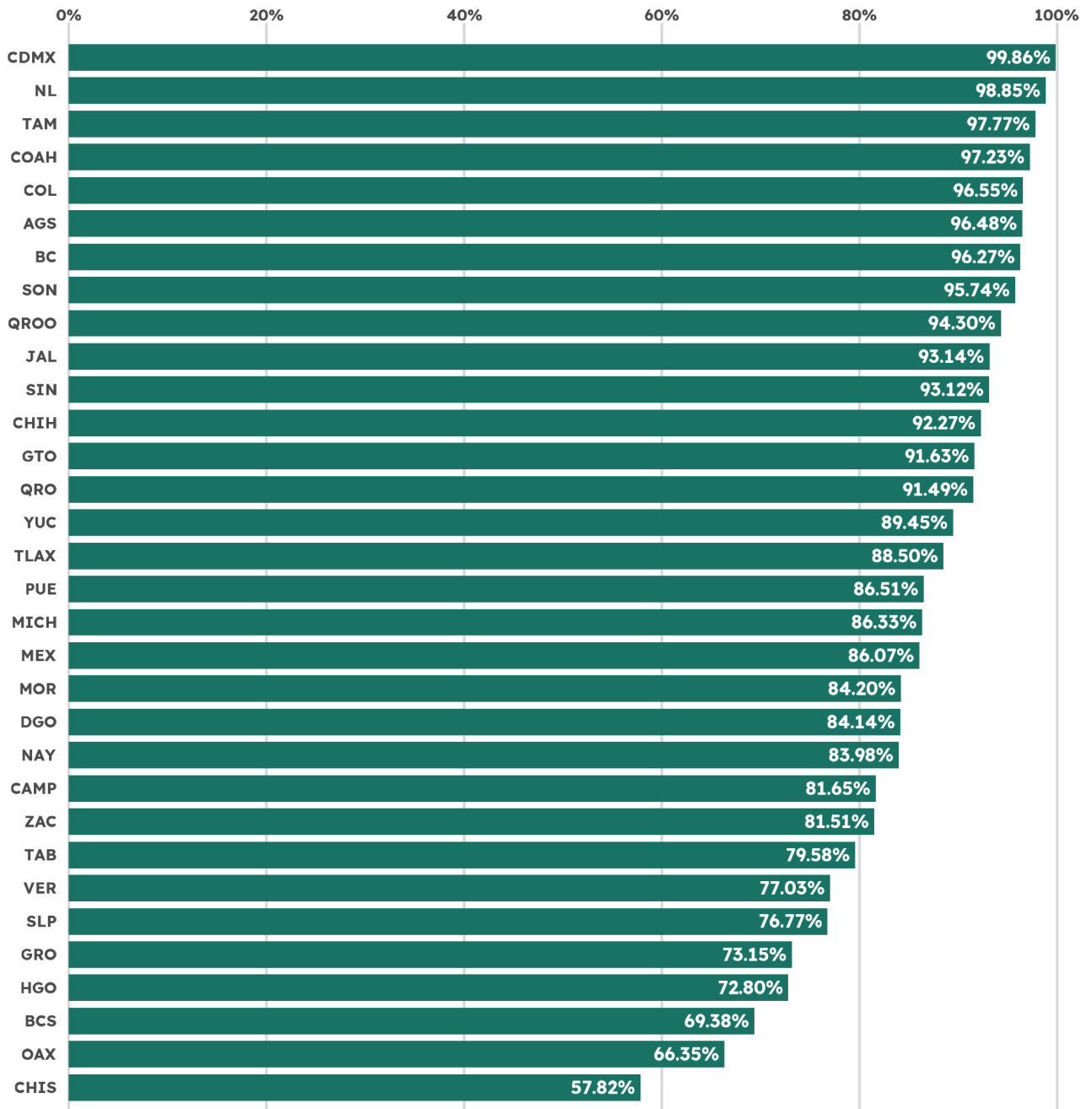
Cálculo realizado a partir de los Mapas de Cobertura Garantizada entregados por los concesionarios del servicio móvil al **Cuarto trimestre 2025**.

# Cobertura Telcel Diferenciada 3G por Entidad Federativa



Cálculo realizado a partir de los Mapas de Cobertura Diferenciada entregados por los concesionarios del servicio móvil al **Cuarto trimestre 2025**.

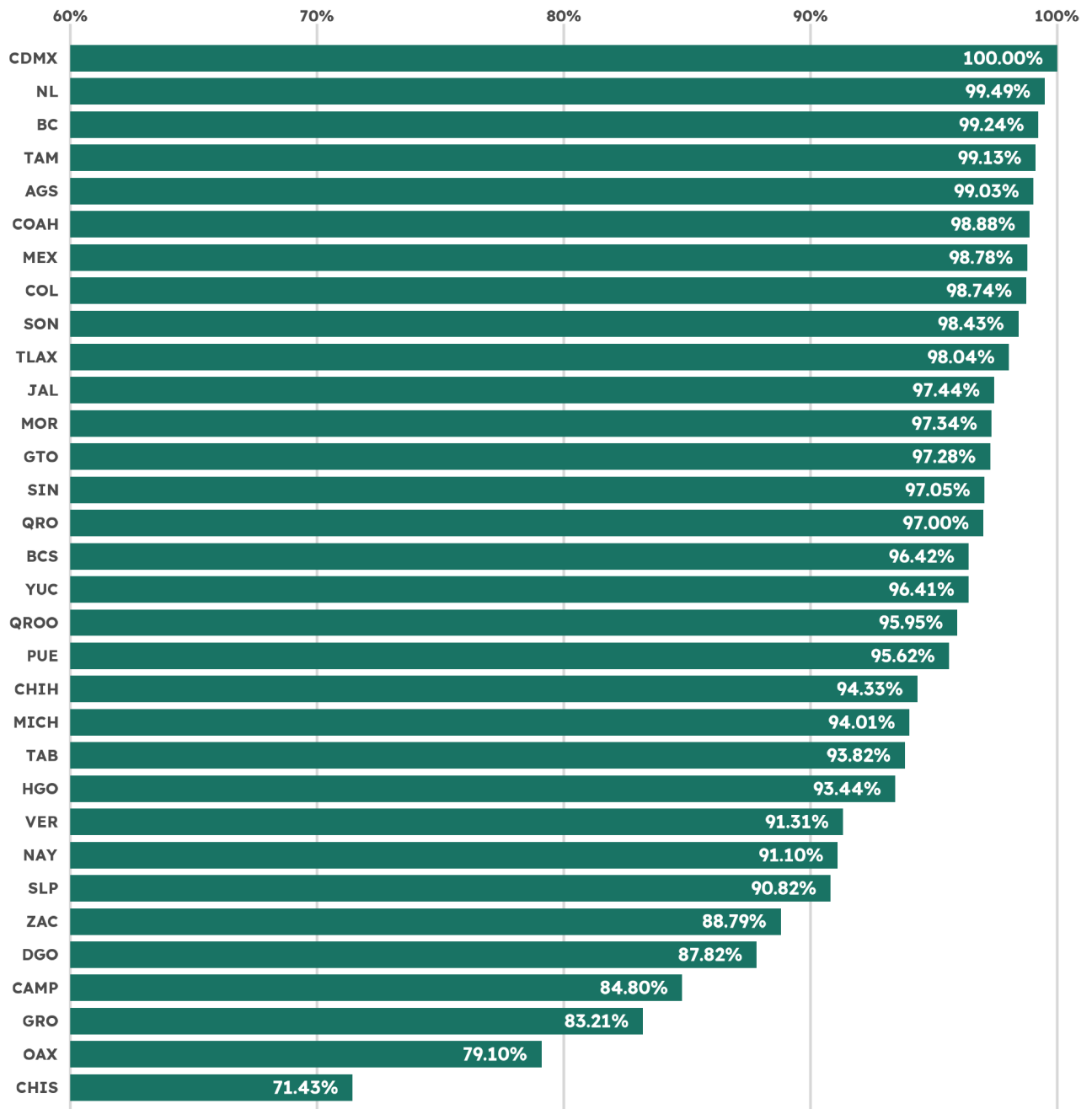
# Cobertura Telcel Garantizada 4G por Entidad Federativa



Cálculo realizado a partir de los Mapas de Cobertura Garantizada entregados por los concesionarios del servicio móvil al **Cuarto trimestre 2025**.

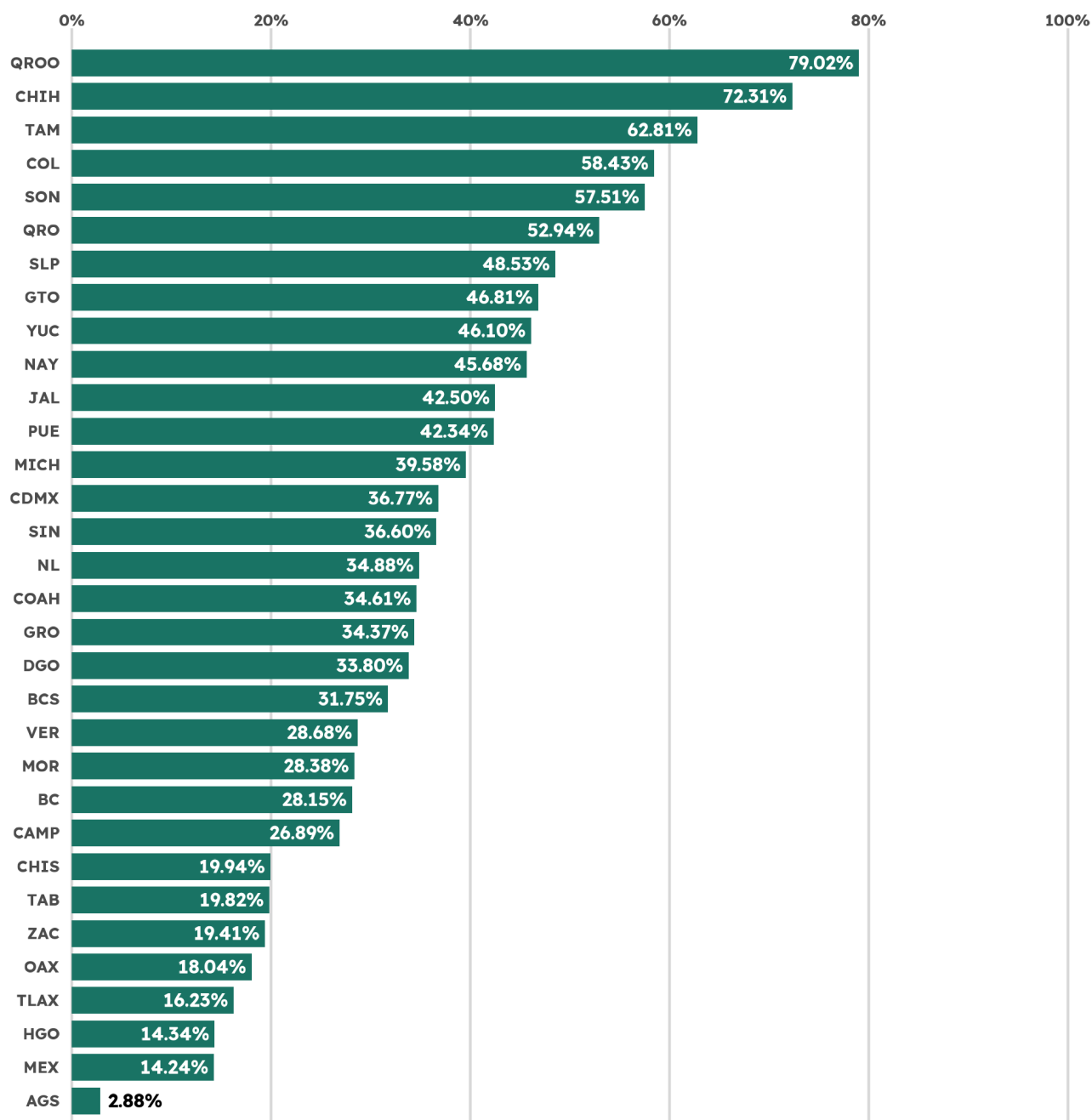
# Cobertura Telcel

## Diferenciada 4G por Entidad Federativa



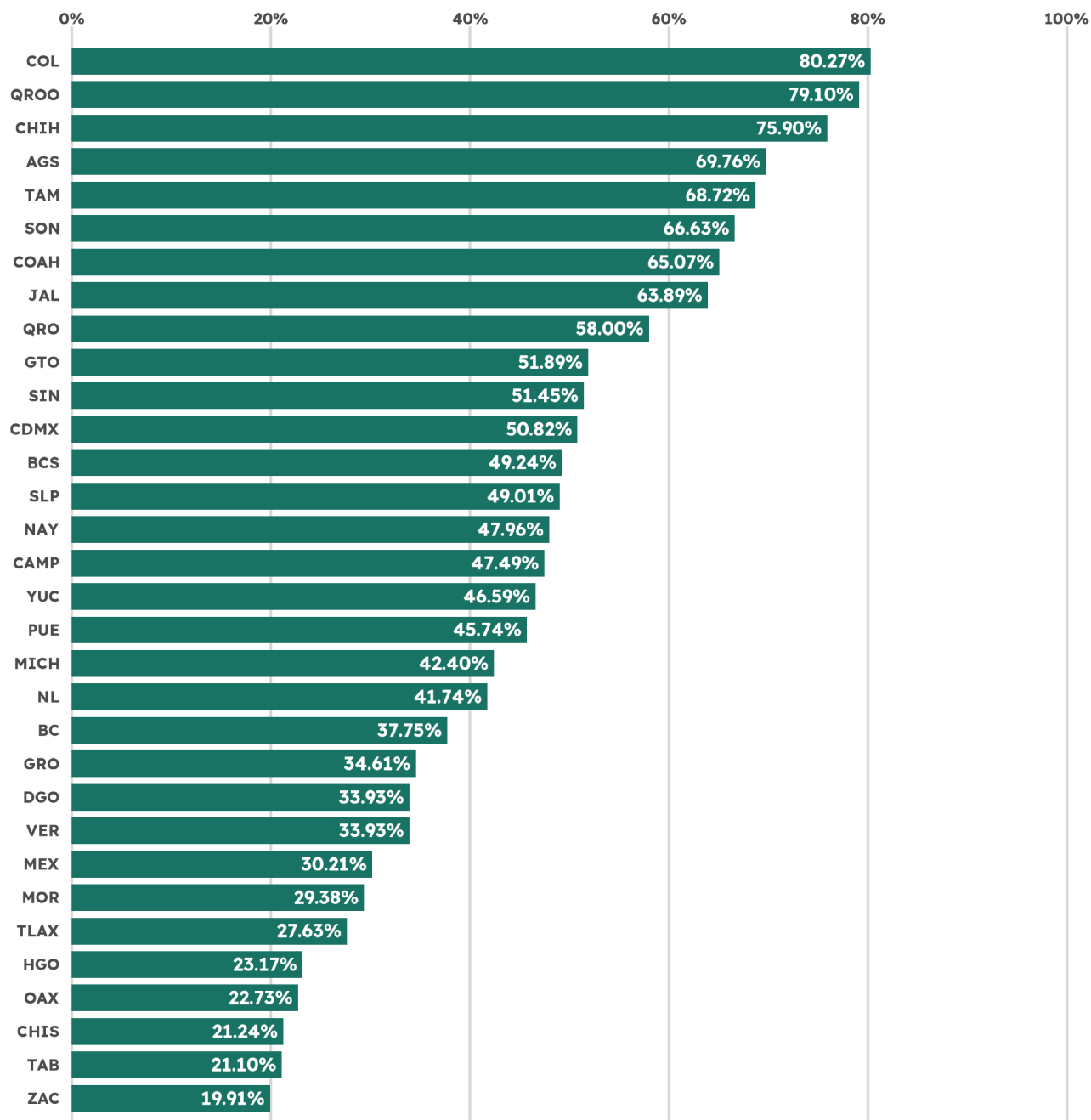
Cálculo realizado a partir de los Mapas de Cobertura Diferenciada entregados por los concesionarios del servicio móvil al **Cuarto trimestre 2025**.

# Cobertura Telcel Garantizada 5G por Entidad Federativa



Cálculo realizado a partir de los Mapas de Cobertura Garantizada entregados por los concesionarios del servicio móvil al **Cuarto trimestre 2025**.

## Cobertura Telcel Diferenciada 5G por Entidad Federativa





Cálculo realizado a partir de los Mapas de Cobertura Diferenciada entregados por los concesionarios del servicio móvil al **Cuarto trimestre 2025**.

## Contáctanos

Si tienes dudas o comentarios respecto al reporte **Quién es quién** en cobertura móvil en México.

 [estadistica@crt.gob.mx](mailto:estadistica@crt.gob.mx)

 Insurgentes Sur #1143, Col. Nochebuena, Benito Juárez, Ciudad de México.  
C.P. 03730

 **5550154000**  
Extensión: 2422



CRTMx



crtgobmx



@CRTGobMX



@CRTGobMX



crtgobmx



CRT